



De 23 a 30 de agosto de 2024

Modelos climáticos mostram altas temperaturas no estado de Goiás

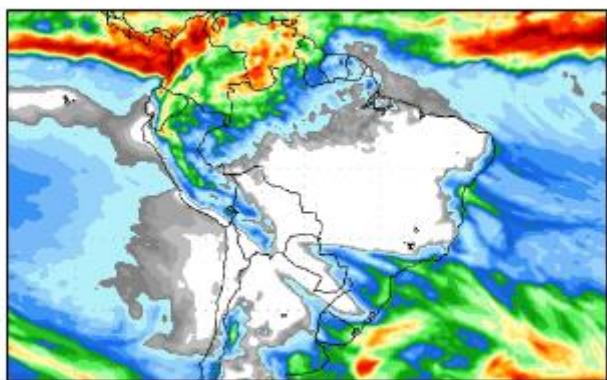
Precipitation (mm)
during the period:

23 AUG 2024 at 12Z

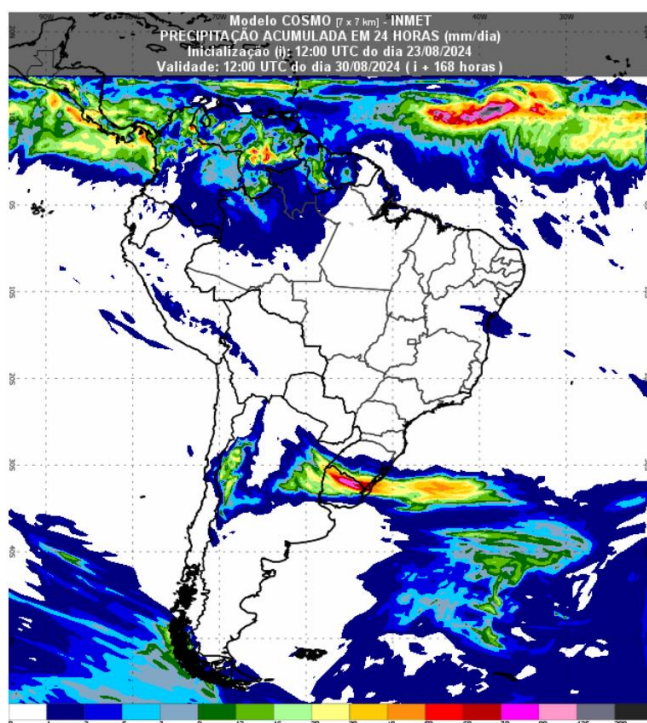
-to-

31 AUG 2024 at 12Z

Precipitation Forecasts



30/08/2024



De acordo com os modelos agroclimáticos, essa semana será marcada por chuvas na região Sul brasileira e os acumulados ficam em torno de 70mm em algumas regiões. O Inmet publicou um alerta de perigo para praticamente todo o estado do Rio Grande do Sul, com possibilidade de chuva entre 39 e 60 km/h ou 50 e 100 mm/dia, ventos intensos (60-100 km/h), e queda de granizo. Há também risco de corte de energia elétrica, estragos em plantações, quedas de árvores e de alagamentos.

Enquanto chove na região Sul, há uma onda de calor prevista para o Brasil Central, incluindo o estado de Goiás, São Paulo, Minas Gerais, Bahia, Mato Grosso, e até mesmo o Tocantins. Nesses locais, as temperaturas poderão continuar até 5°C acima da média. Além disso, os modelos climáticos permanecem o alerta de perigo para baixa umidade do ar, ela irá variar nessas regiões entre 20% e 12%, com risco inclusive de incêndios florestais.

Boletim Semanal Agroclimático

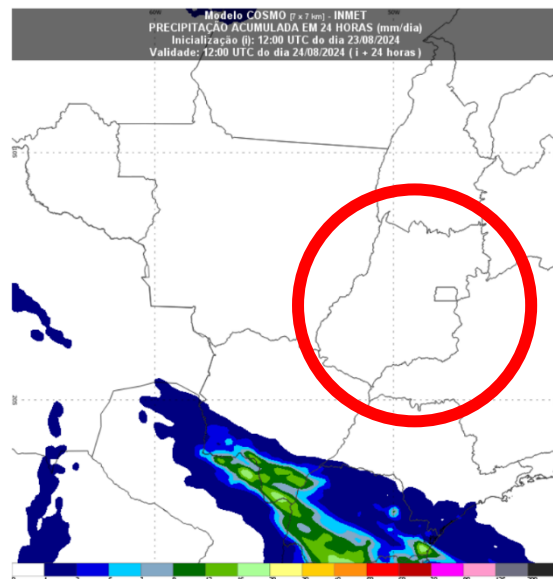
Estruturação e Sistematização dos Dados Econômicos
do Setor Agropecuário do Estado de Goiás



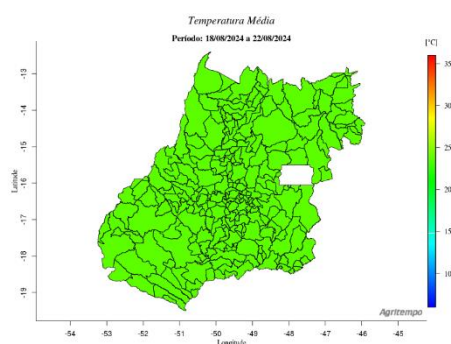
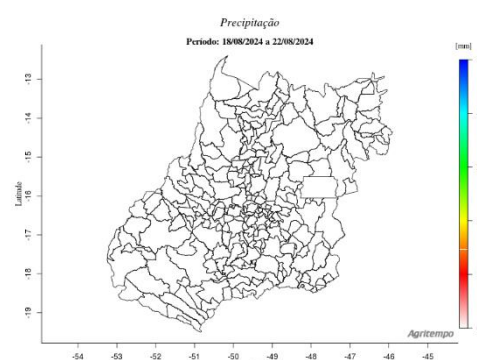
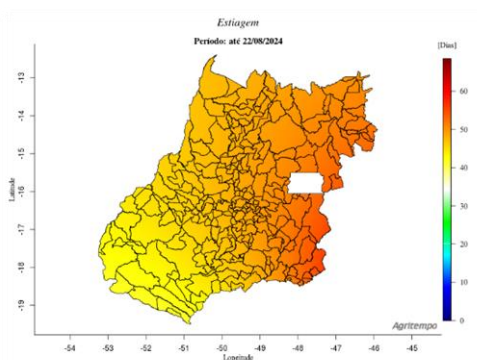
Previsão para Goiás

- O estado de Goiás, apresenta avanço nas temperaturas podendo chegar a semana mais quente do ano.
- As temperaturas ficam na média dos 38°C de máxima e 16°C de mínima em Goiás.

16/08/2024



MAPAS TEMÁTICOS AGRITEMPO (Sistema de Monitoramento Agrometeorológico) – (EMBRAPA INFORMÁTICA AGROPECUÁRIA)



Presidente
Armando Rollemberg
Diretora Executiva
Ana Paula Botosso
Elaboração
Engº Agrº Alexandro Santos
Auxiliar Técnica: Carolina Lessa Tavares Rios

www.sistemafaeg.com.br/ifag

Rua 87 n.662 - Setor Sul - Goiânia-GO CEP: 74.093-300

Fone: (62) 3096-2235 e (62) 98408-2036

